

## KARTA OTWORU WIERTNICZEGO

TEMAT: DK 31, obwodnica Gryfina

Inwestor: GDDKiA o. Szczecin

Wykonawca: BARG-ARTGEO

Nr otworu: 3G 3+707 km

Rzędna: 38.22 m n.p.m.

System wiercenia: ręczny




Data wiercenia: 13.03.2020

Dozór: Artur Bącik

Współrzędne: X=5901074.69

Skala: 1:50

ukł. PL-2000 Y=5467129.74

Skala głębokości	Stratygrafia i geneza		Poziom wody gruntowej	Profil litologiczny	Rodzaj gruntu	Interwał zalegania warstwy	Mięszczość	Symbol gruntu wg PN-B 02480: 1986	Symbol gruntu wg ISO	Wilgotność	Barwa	Głębokość poboru próby
1.00	Czwartorzęd Q	utw. zwałowe			Żużel	0.3	0.3	żużel	Mg	w	czarna	0.2
					Piasek gliniasty na pogr. piasku drobnego	0.6	0.3	Pg/Pd	clsiSa/FSa	w	brązowa	
2.00					Piasek drobny na pogr. piasku pylastego przew. piaskiem gliniastym			Pd/Pw//Pg	FSa/siSa//clsiSa	w	żółta	2.0
3.00												
4.00						4.0	3.4					